





Raumordnungsverfahren 380-kV-Höchstspannungsleitung  
 Dörpen/West - Niederrhein  
 Abschnitt Niedersachsen  
**Landesplanerische Feststellung**  
**Anlage 1: Zeichnerische Darstellung**

**Karte 2 von 3**

-  Lpl. festgestellter Korridor
-  Erdverkabelungsabschnitte gem. Maßgaben 1, 3 und 4
-  Ergänzende Erdverkabelung gem. Maßgabe 2
-  Maßgaben und Hinweise

Maßstab 1:100.000

Landkreis Emsland  
 Abteilung Raumordnung und Städtebau



0 0,5 1 2 3 4  
 Kilometer

Quellenhinweis für die topographische Kartengrundlage:  
 Bundesamt für Kartographie und Geodäsie, Frankfurt am Main