






**Detailkarte 3**

**Maßgebliche Karte zur Verordnung über das Landschaftsschutzgebiet (LSG)**

**"Natura 2000 - Untere Haseniederung"**

**in der Stadt Haselünne**

**Legende**

-  **Grenze des LSG**  
(Die schwarze Linie kennzeichnet die Abgrenzung des LSG)
-  **FFH 45 "Untere Haseniederung"**
-  **LRT 2330 Offene Grasflächen mit Silbergras und Straußgras auf Binnendünen**
-  **Wald - LRT 91E0, 91F0, 9110, 9190 (Erhaltungszustand A)**
-  **Wald - LRT 91E0, 91F0, 9110, 9190 (Erhaltungszustand B und C)**

**Abkürzungserläuterung:**  
LRT = Lebensraumtyp

**NSG = Natura 2000 - Naturschutzgebiet in der Unteren Haseniederung**

**Wald - LRT**  
91E0 Auenwälder mit Erle, Esche, Weide  
91F0 Hartholzauwälder  
9110 Hainsimsen-Buchenwälder  
9190 Alte bodensaure Eichenwälder auf Sandböden mit Stiel-Eiche

Erhaltungszustand A = hervorragende Ausprägung  
Erhaltungszustand B = gute Ausprägung  
Erhaltungszustand C = mittlere bis schlechte Ausprägung